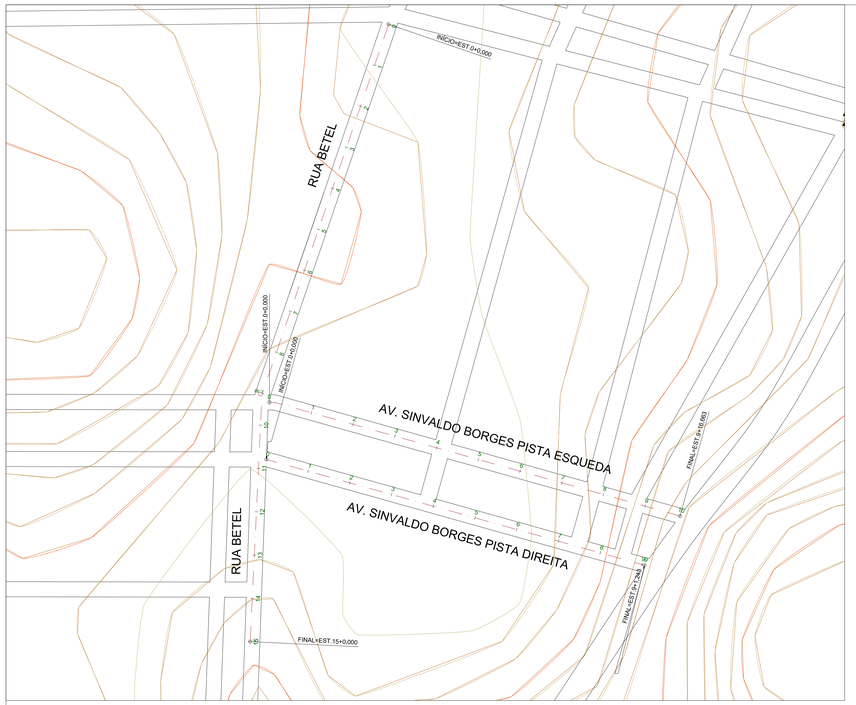

PLANTA DE ESTAQUEAMENTO
1/1000

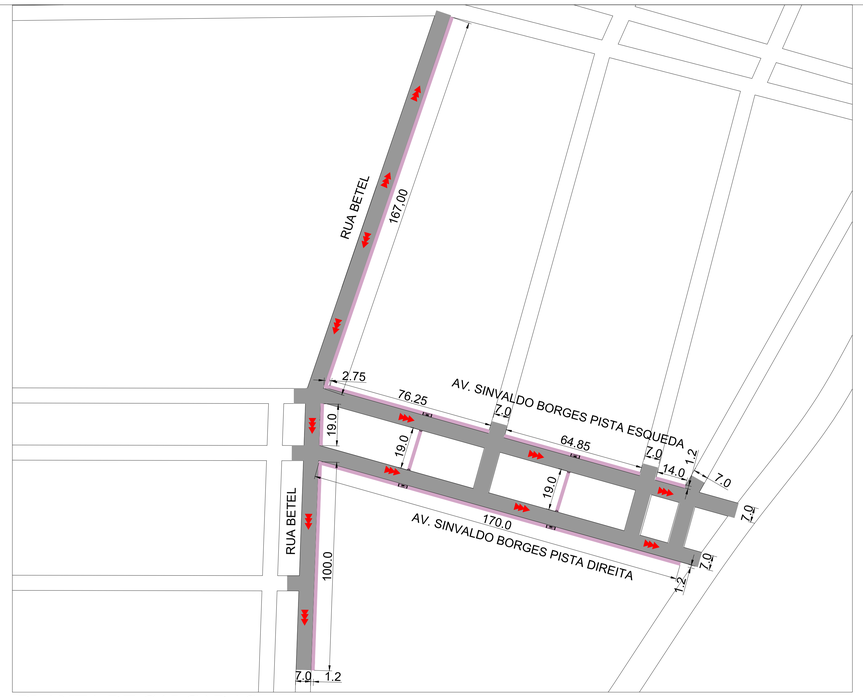

PLANTA DE CALÇADAS
1/1000

PLANTA DE LOCAÇÃO DAS VIAS
S/ESCALA

MAPA DE LOCALIZAÇÃO JAZIDA DE AREIA DMT = 61 KM
S/ESCALA

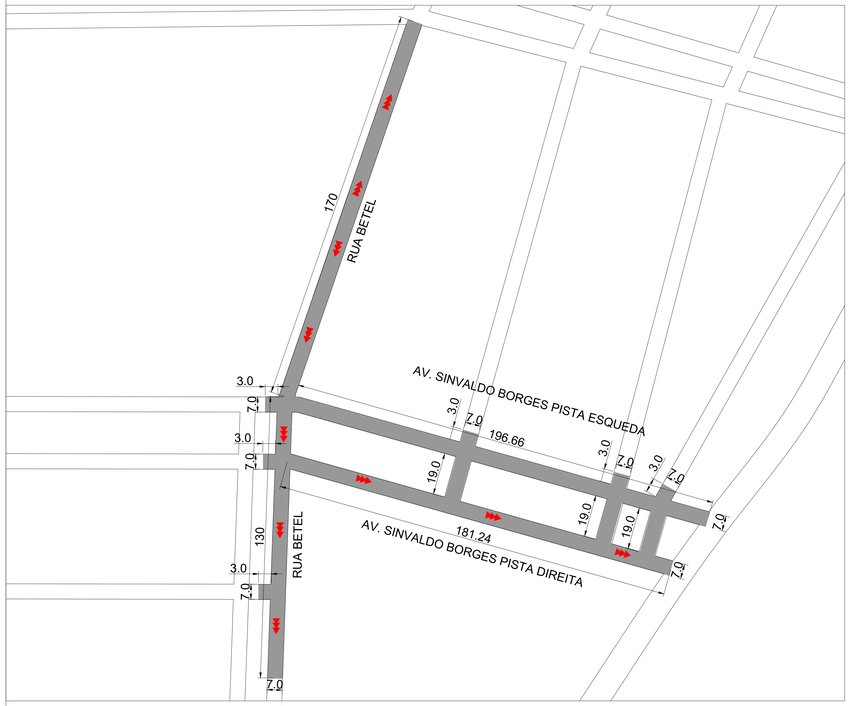

PLANTA DE PAVIMENTAÇÃO
1/1000

MEMORIA DE CÁLCULO CALÇADAS

	RUAS	EXTENSÃO (m)	LARGURA (m)	ESP. (m)	ÁREA (m^2)	VOLUME (m^3)
1	RUA BETEL PISTA DIREITA	286,00	1,20	0,06	343,20	20,59
2	AV. SINVALDO BORGES PISTA DIREITA	170,00	1,20	0,06	204,00	12,24
3	AV. SINVALDO BORGES PISTA ESQUERDA	157,85	1,20	0,06	189,42	11,37
4	AV. SINVALDO BORGES TRAVESSIA PEDESTRE	19,00	1,20	0,06	22,80	1,37
5	AV. SINVALDO BORGES TRAVESSIA PEDESTRE	19,00	1,20	0,06	22,80	1,37
	TOTAL	**651,85**			**782,22**	**46,93**

NOTA DE SERVIÇO - QUADRO DE RESUMO

PREIPSITURA MUNICIPAL DE SÃO BENTO DO TOCANTINS - TO
PAVIMENTAÇÃO URBANA

	Ruas e Avenidas	Extenção	Larg. Capa	Larg. Total	Meio-Fio	espes. (m)	Escav. carga mat. de 1ª cat. (m^3)	Aterro (m^3)	TRANSPORTE DMT = 4,0Km P. Bqsec. = 1,7 t/m³	ÁREA DE PAVIMENTAÇÃO CBUQ (M2)	SUB LEITO Regular.e compac. 100%PN (m^2)	Escav. e carga de mat. de jazida (m^3)	Transp. de mat. de jazida - (TXKm) - DT. 4KM	BASE Brit/at. Granul. 100% PI (m^2)
1	RUA BETEL	300,00	6,50	7,30	586,00	0,16	350,00	-	2.975,00	1.950,00	2.190,00	420,00	3.123,75	420,00
2	AV. SINVALDO BORGES PISTA DIREITA	181,24	6,50	7,30	341,48	0,34	465,67	-	3.873,20	1.178,06	1.323,06	253,74	1.887,17	253,74
3	AV. SINVALDO BORGES PISTA ESQUERDA	196,68	6,50	7,30	351,32	0,42	600,12	-	5.101,02	1.278,29	1.435,62	275,32	2.047,72	275,32
4	RETORNO E LIMPA RODAS	53,00	6,50	7,30	106,00	0,20	77,38	-	687,73	344,60	386,90	74,20	551,87	74,20
	Total =	**730,90**			**1.384,80**		**1.493,17**	-	**12.636,95**	**4.750,85**	**5.335,57**	**1.023,26**	**7.610,51**	**1.023,26**

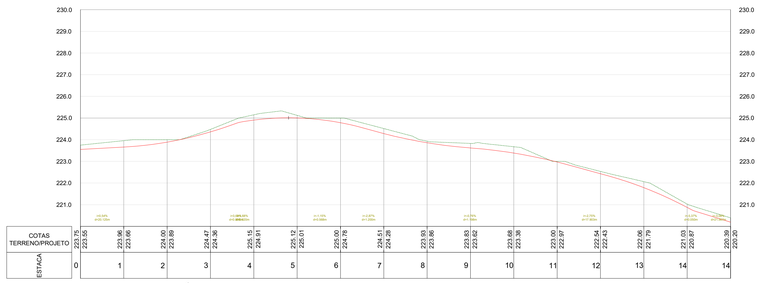

PERFIL TOPOGRÁFICO
RUA BETEL PISTA

CALÇADA PADRÃO 1,2m. E DETALHE DO MEIO-FIO
S/escala



DETALHE MEIO FIO
SEM ESCALA

JAZIDA / BOTA-FORA - 04 KM
S/ESCALA

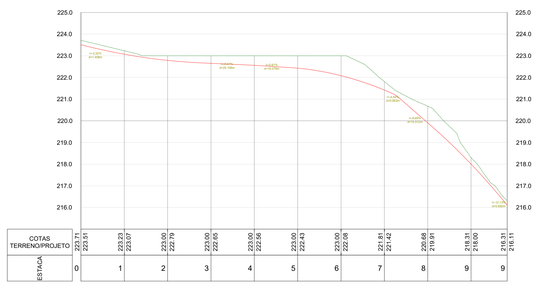

PERFIL TOPOGRÁFICO
AV. SINVALDO BORGES PISTA ESQUERDA

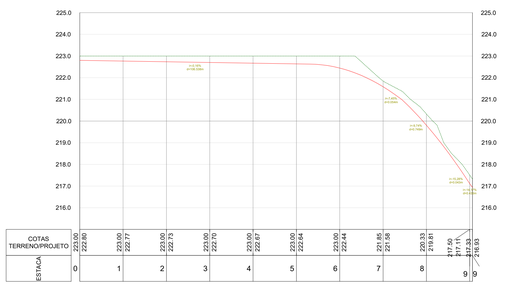

PERFIL TOPOGRÁFICO
AV. SINVALDO BORGES PISTA DIREITA

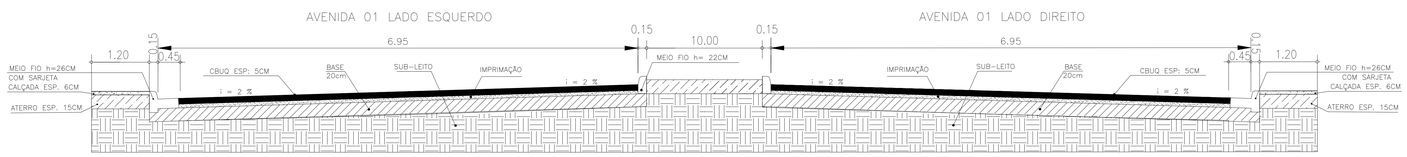

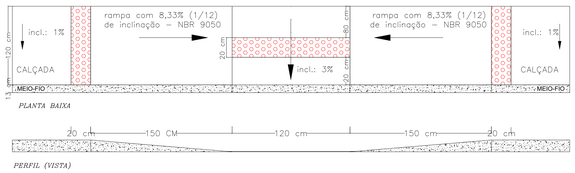

PREFEITURA	CREA
	BOMBEIRO OU NATURATINS

PROJETO:
PAVIMENTAÇÃO CBUQ — **1/1**

OBRA: PAVIMENTAÇÃO DE AVENIDAS EM CBUQ
PROPRIETÁRIO: PREFEITURA MUNICIPAL DE SÃO BENTO - TO
CNPJ: 25.063.983/0001-36
ENDEREÇO: AV.SINVALDO BORGES E RUA BETEL SÃO BENTO - TO

QUADRO DE ÁREAS
ÁREA INTERVENÇÃO: 2.873,00 m^2

ASSINATURA PROPRIETÁRIO — PREFEITURA MUNICIPAL DE SÃO BENTO-TO

AUTOR DO PROJETO
CREA Nº013.806ID-TO
ENG. CIVIL — TEMÍSTOCLES MORENO DE SÁ MATOS

ESCALA: INDICADA
DESENHO:
DATA: DEZEMBRO DE 2022

CONTEÚDO: MAPA DE LOCALIZAÇÃO DAS RUAS; LOCALIZAÇÃO DA JAZIDA; DET. DO CORTE DO PERFIL; PERFIL TRANSVERSAL DA RUA; PLANTA DE PAVIMENTAÇÃO